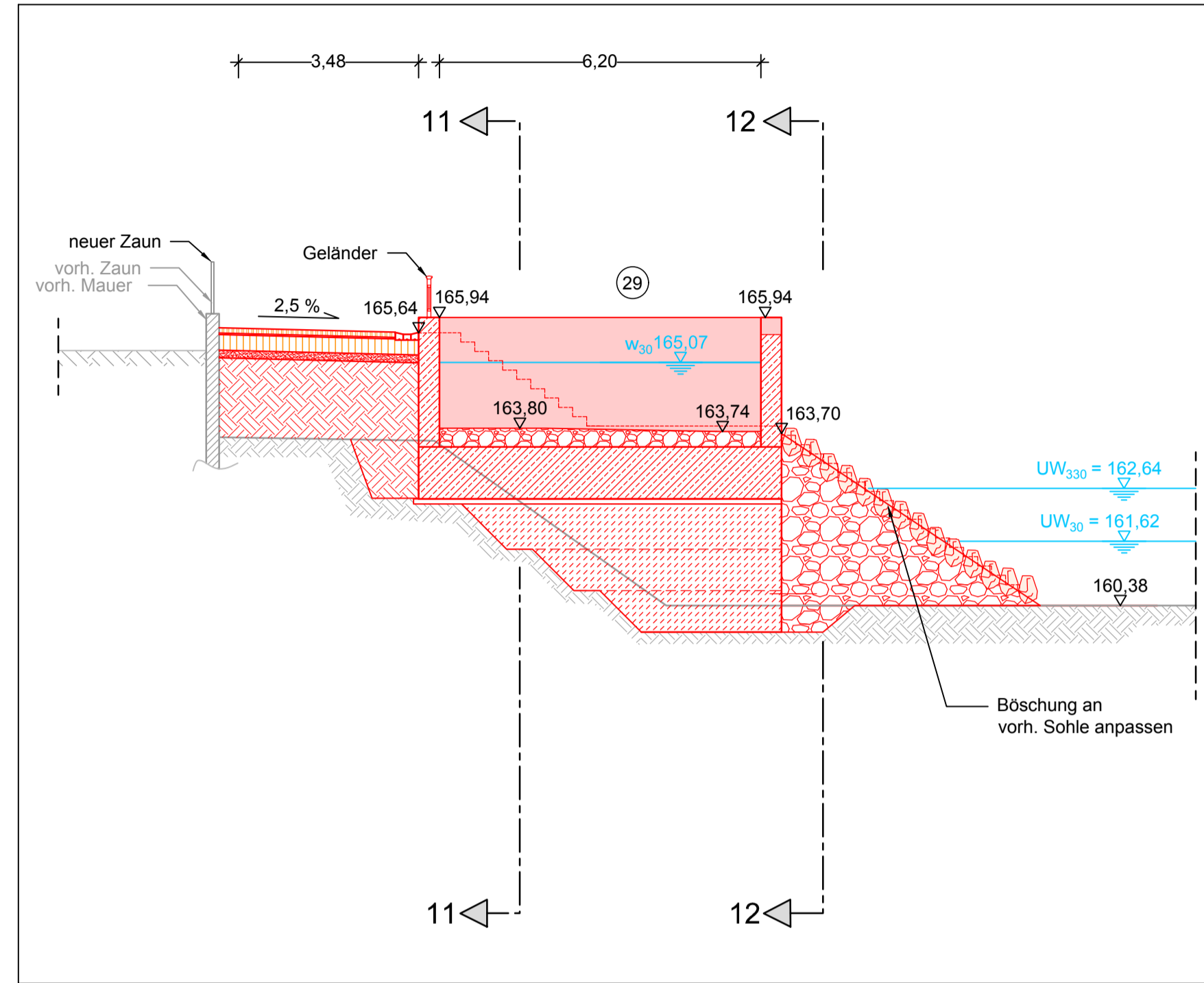
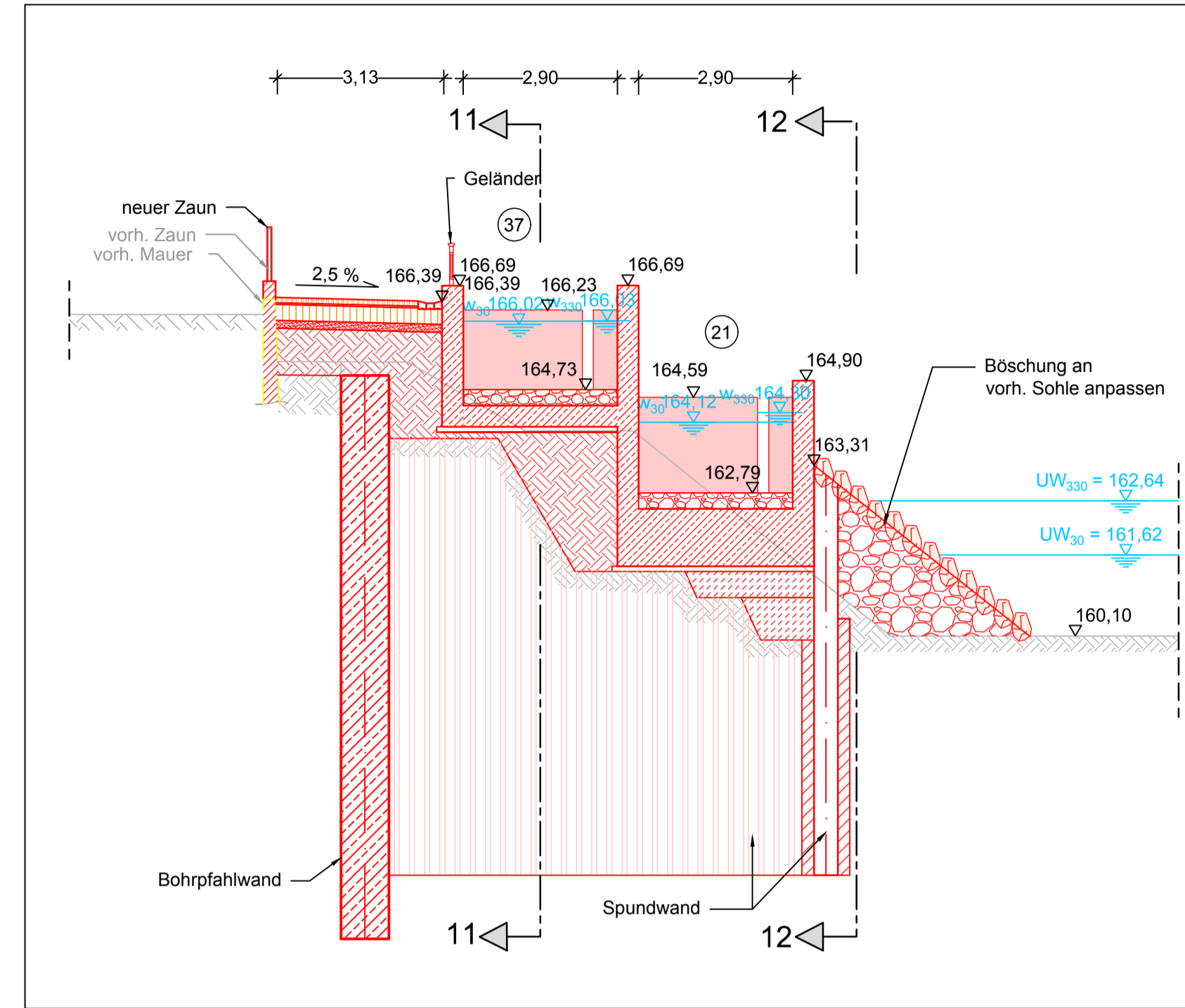


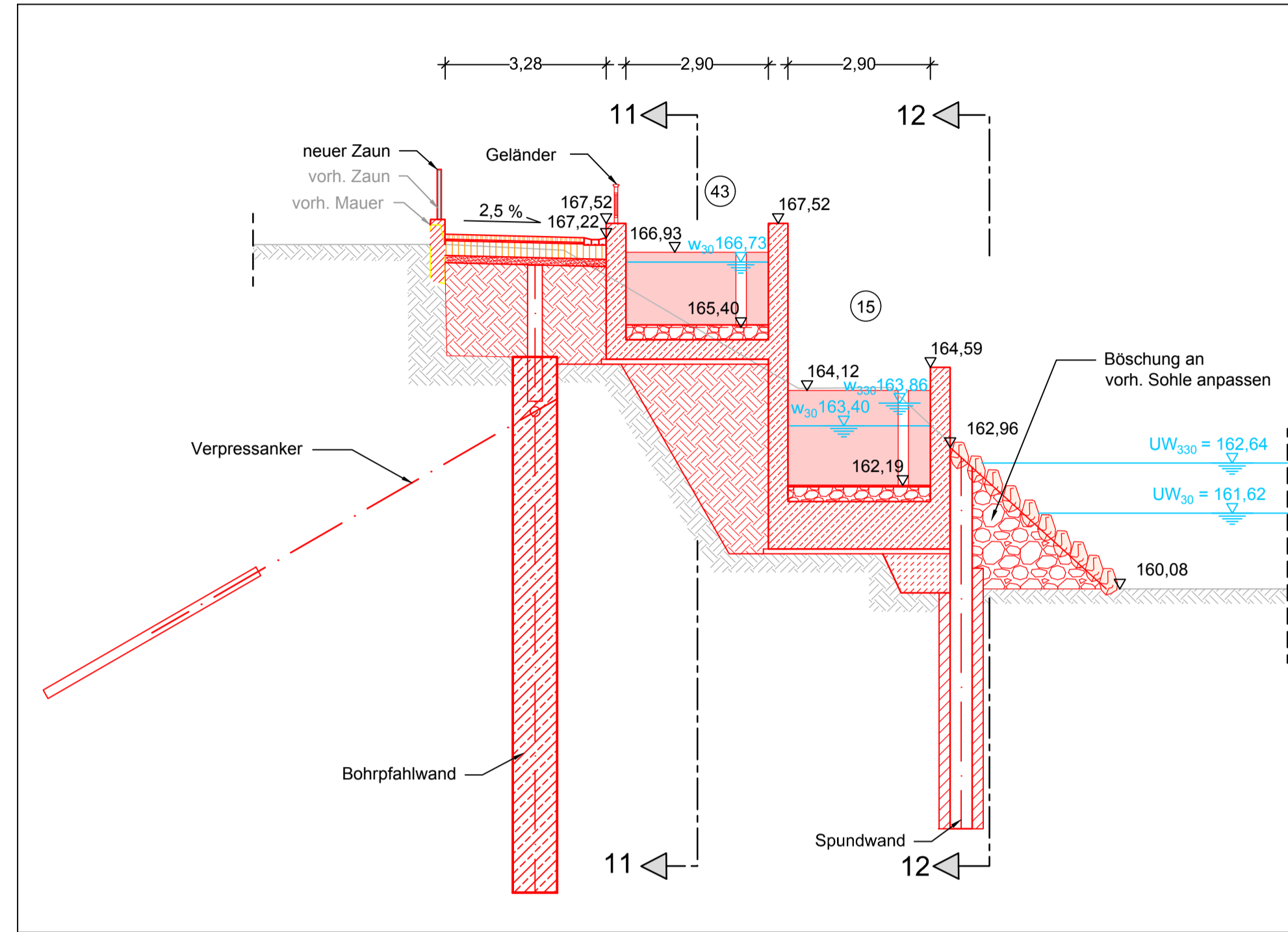
Schnitt 1 - 1



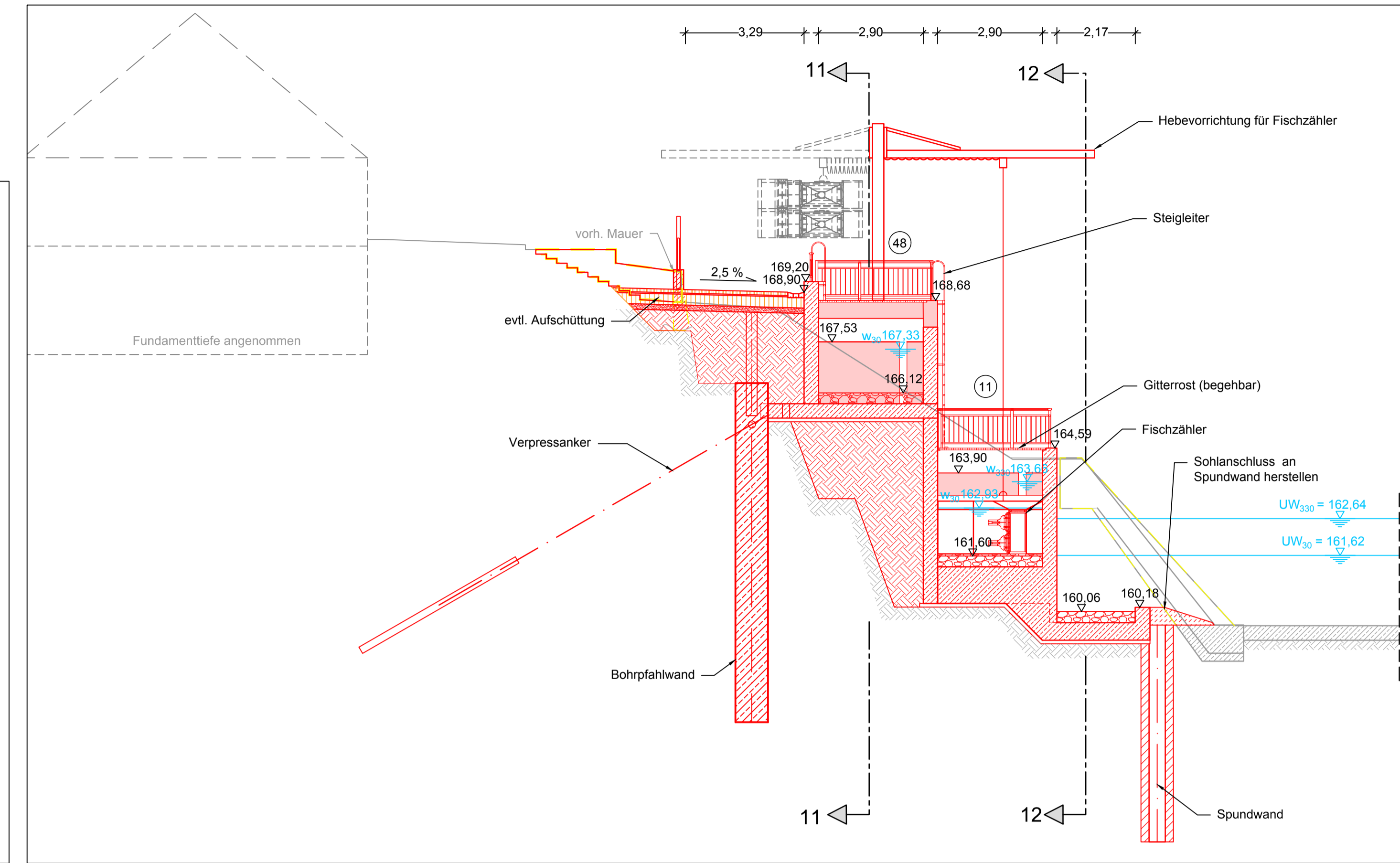
Schnitt 2 - 2



Schnitt 3 - 3

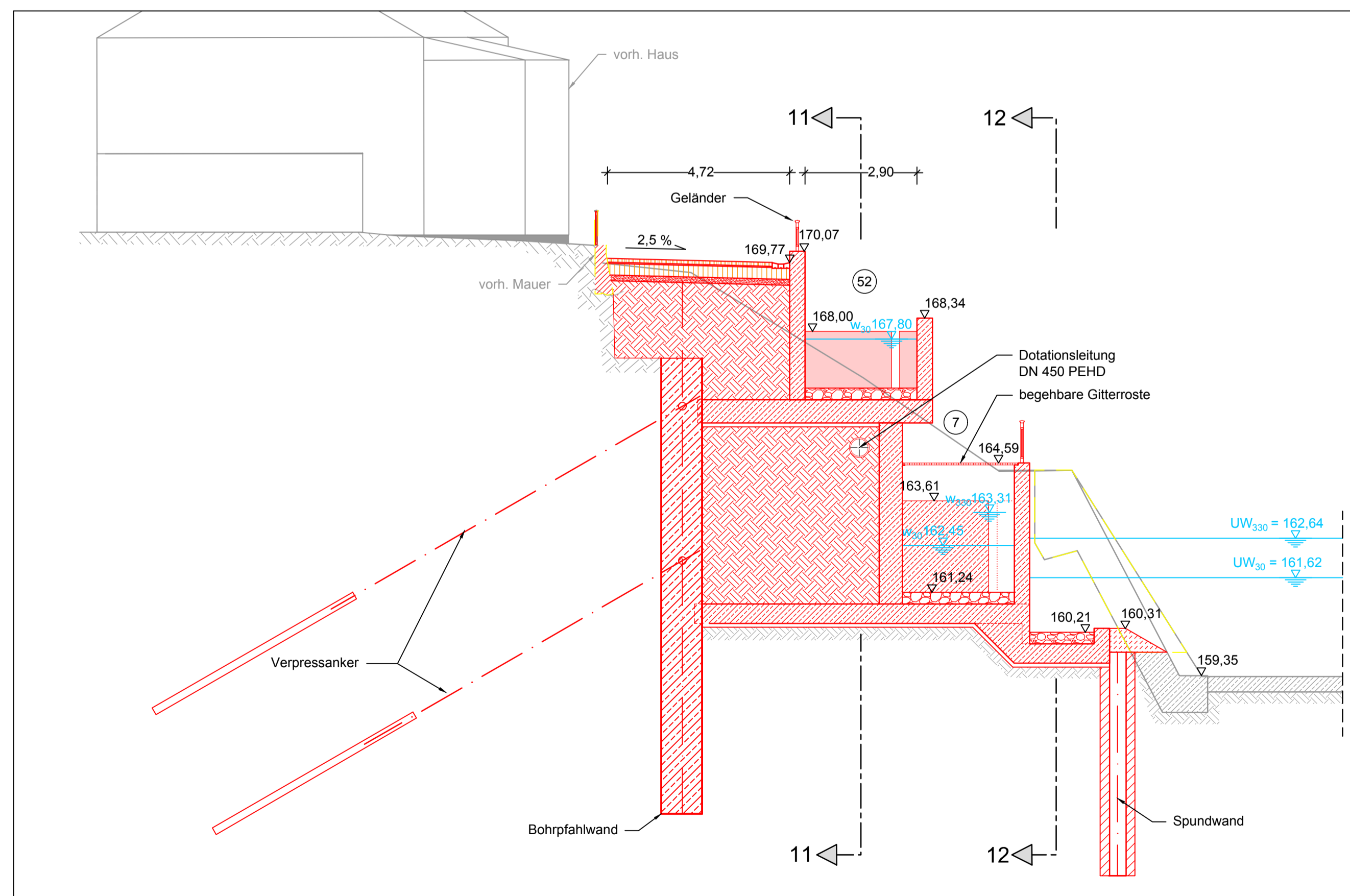


Schnitt 4 - 4

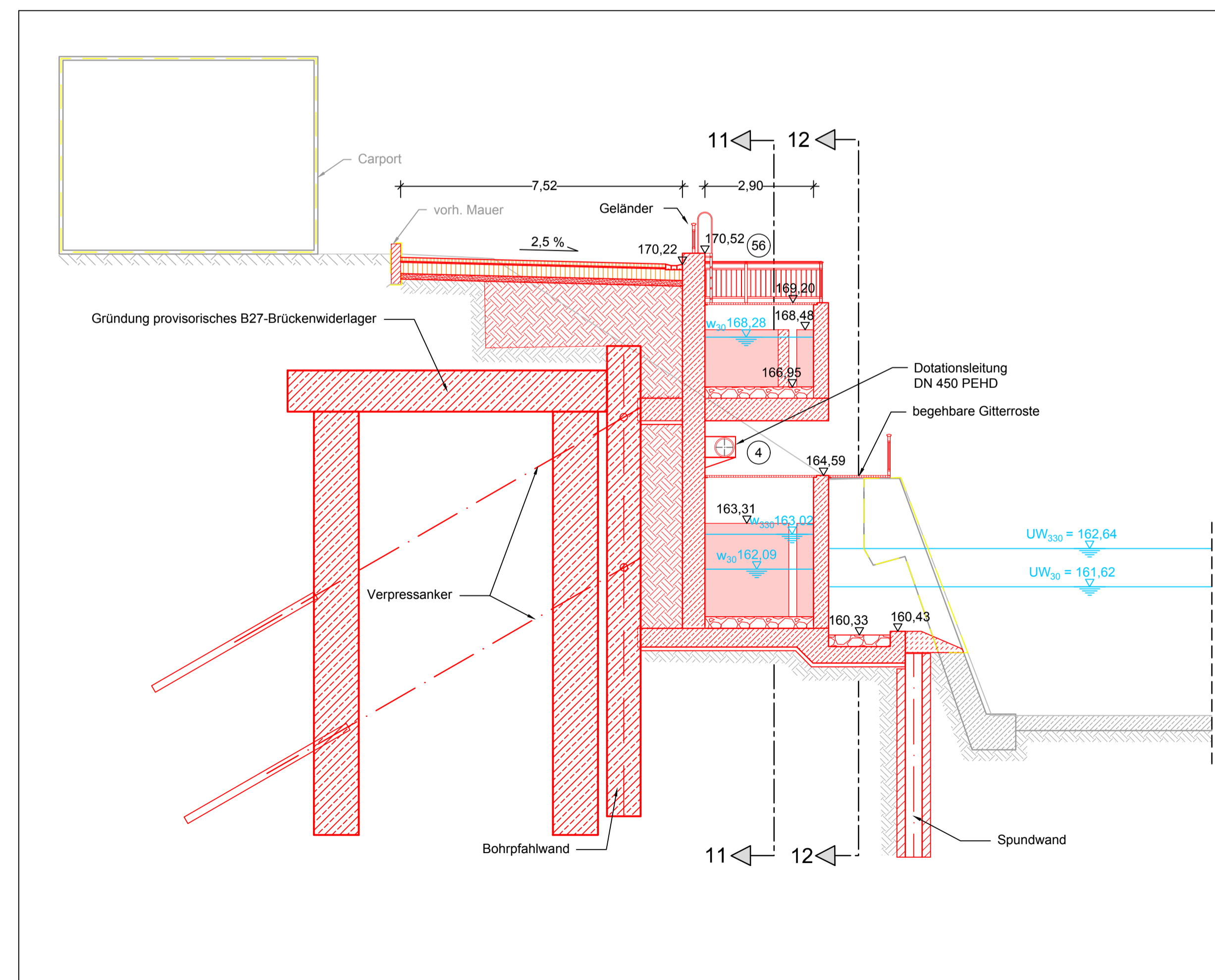


- Legende:**
- Bestand
  - Rückbau
  - Neubau
  - 165.94 Höhenkote m ü. NN
  - W Wasserspiegel
  - 11 Beckennummer
  - 11 Schnittangabe
  - Bohrpfahlwand Dimensionierung nach statischer Erfordernis
  - Spundwand
  - Verpressanker
  - Bodennägel
  - Auftriebssicherung

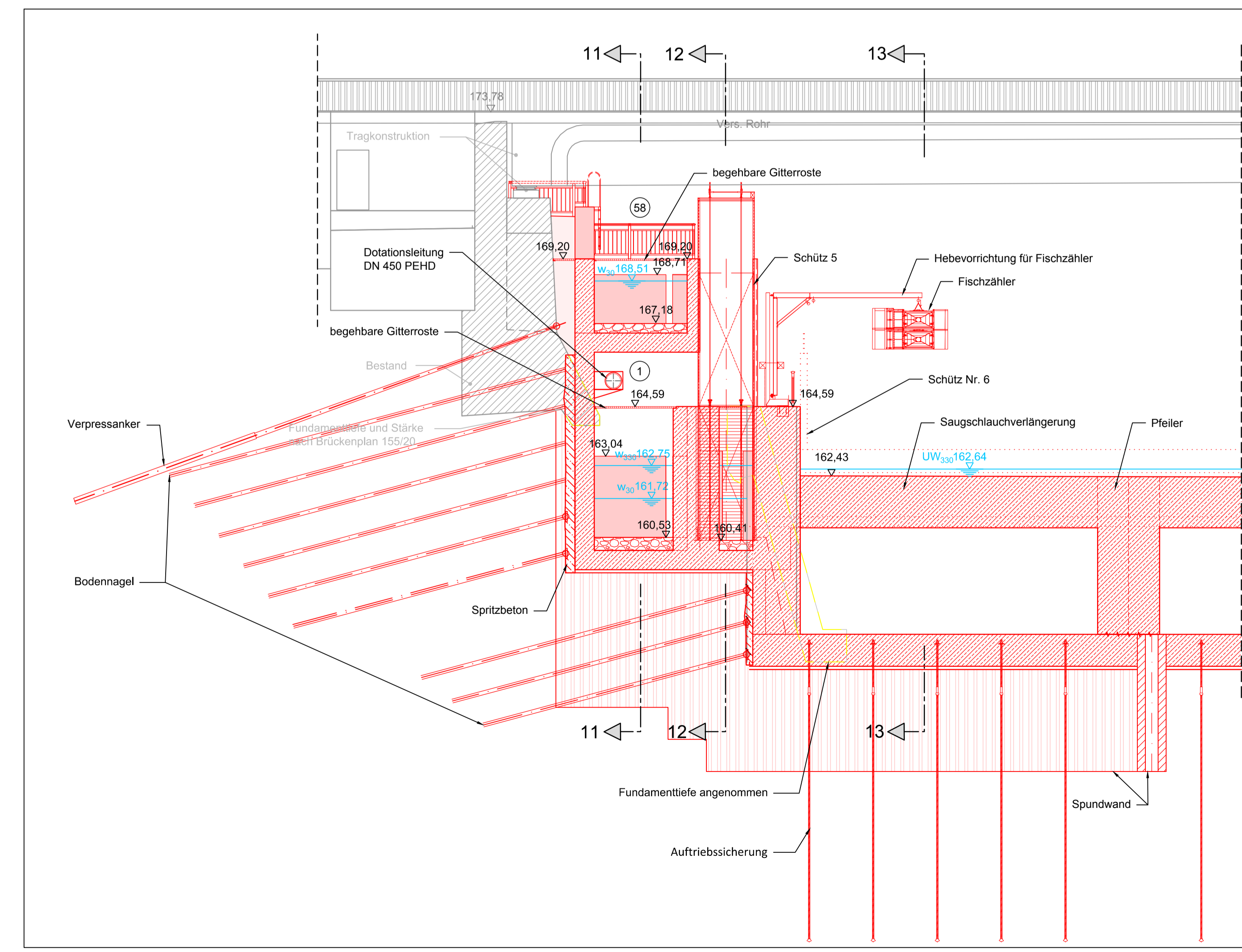
Schnitt 5 - 5



Schnitt 5a - 5a



Schnitt 6 - 6



Anlage 4.5  
Ausfertigung

Grundlage  
- Vermessungsbüro Pajonk, 22.02.2011, ergänzt 01.03.2011 und 23.07.2014  
- DBWK2, Stand 09.02.2015  
Höhensystem: DHHN12, HSt 130 BW, Lagesystem: GK, Baden-Württemberg  
Am Standort Lauffen sind Höhen nach HSt 20 um 9 cm niedriger als nach HSt 130.

Aufgestellt Heidelberg, den 15.11.2017	Unterschrift gez. Michels	Amts-/Dienstbezeichnung BDr
Zzeichnung gefertigt / bearbeitet (Datum, Name)		Vermerk des bearbeitenden Ingenieurbüros
Ingenieurbüro Floeckmühle GbR Bachstr. 62-64, D-52066 Aachen Telefon 0241/94986-0 Fax 0241/94986-13 Schulzenweg 150 16016 Aachen 15.11.2017 KAm/BlZ/ID		Zzeichnung geprüft Ingenieurbüro Floeckmühle GbR Bachstr. 62-64, D-52066 Aachen

**PLANFESTSTELLUNG**  
Amt für Neckararabau Heidelberg

OrgEinh	AB	BwaStr	Kilometer	S	Dart	ObjektidentNr	Teil	ZK	OB
531		33 18		1	659		110	00	1
Objektbenennung: <b>Fischpass Lauffen</b>									
Objektteil: <b>Fischaufstiegsanlage</b>									
Einzelteil: <b>Schnitt 1 - 1 bis Schnitt 6 - 6</b>									
Die Übereinstimmung mit der Ausführung/Entwurf Nr. wird bestätigt:					Blatt-Nr. P11-001-G-06		DVU-Identifikation		
Ort, Datum					Zeichnung Nr.		Maßstab 1:100		DVU-Index